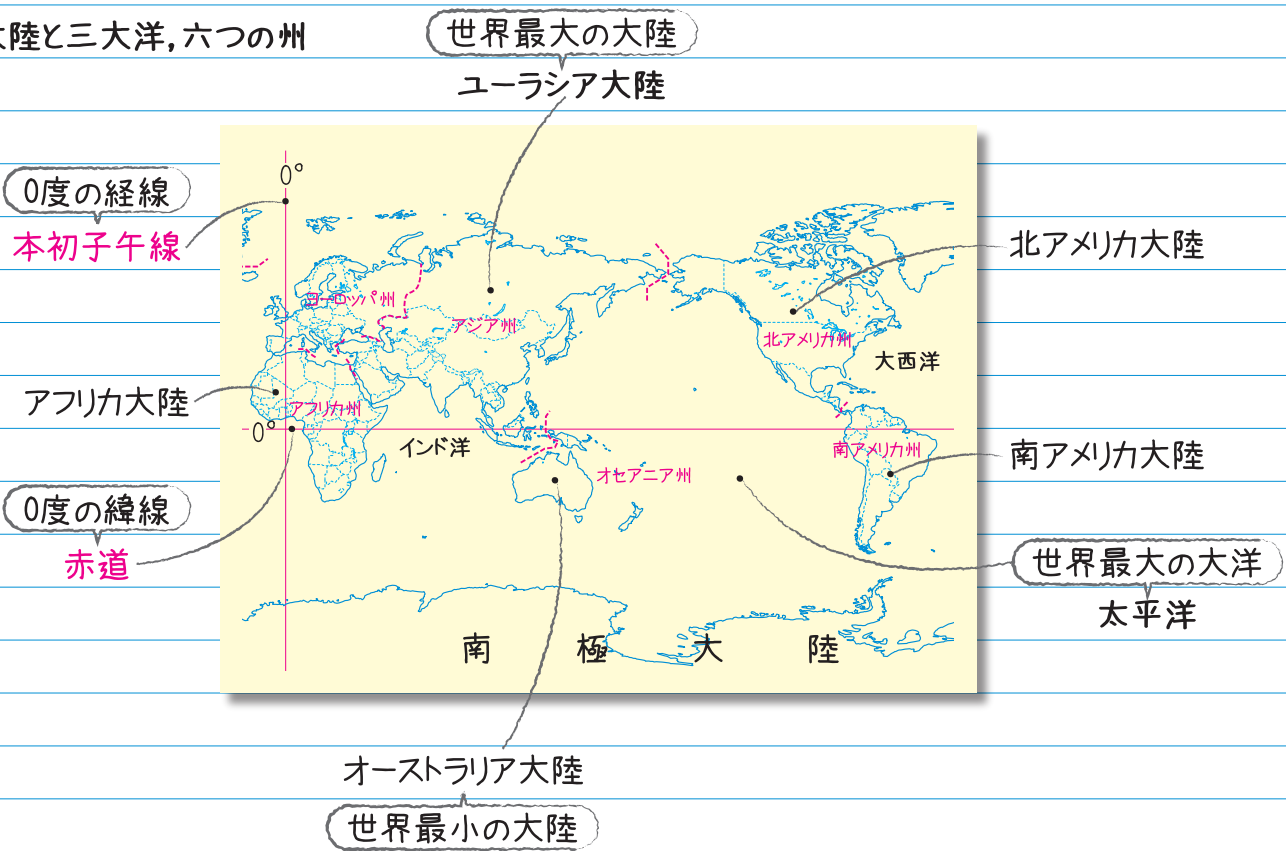


# 世界の姿

## ■六大陸と三大洋, 六つの州



アジア州① ～東アジア, 東南アジア～

■自然と産業

陸から吹く

冬の季節風



東南アジア10か国  
で結成

…東南アジア諸国連合  
(ASEAN)加盟国

シンガポールの南や  
インドネシアを通る

海から吹く

夏の季節風

●…経済特区

外国企業を優遇


アジアNIES(新興工業経済地域)

韓国, 台湾, ホンコン, シンガポール

## アジア州② ～西アジア, 南アジア, 中央アジア～

### ■自然と産業

西アジアの産油国  
などで結成

 石油輸出国機構  
(OPEC)加盟国

ペルシヤ湾

湾岸で石油を産出

中央アジアでは  
レアメタルを産出



チベット高原

ヒマラヤ山脈

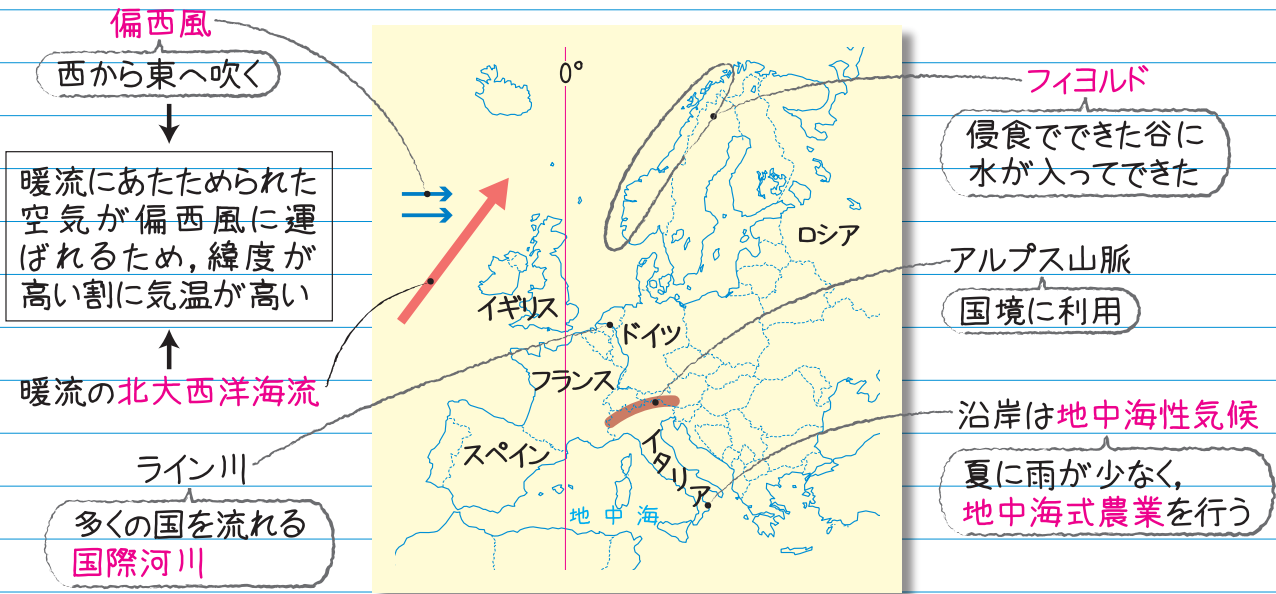
石油

バンガロール

IT産業

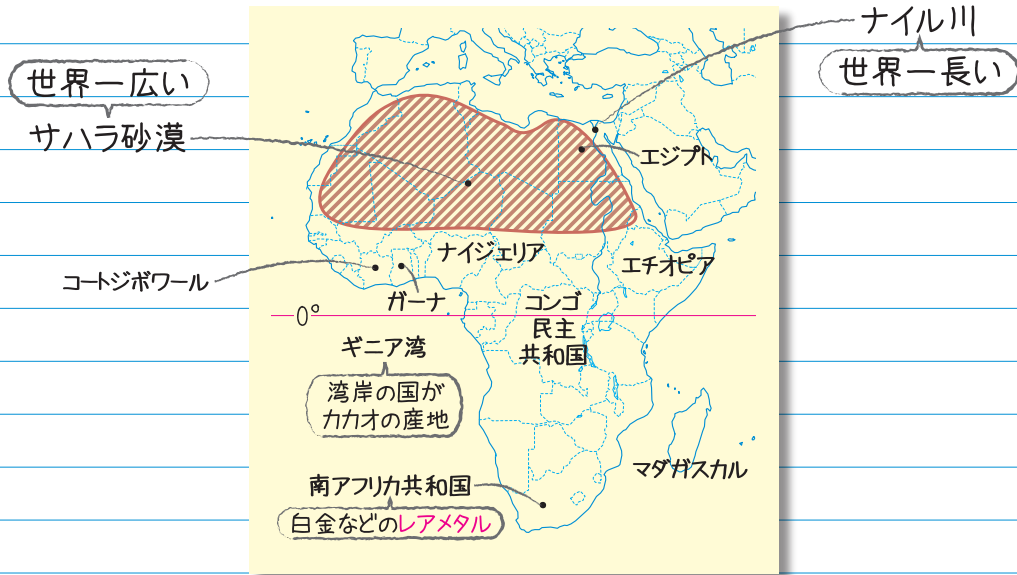
# ヨーロッパ州

## ■国々と自然



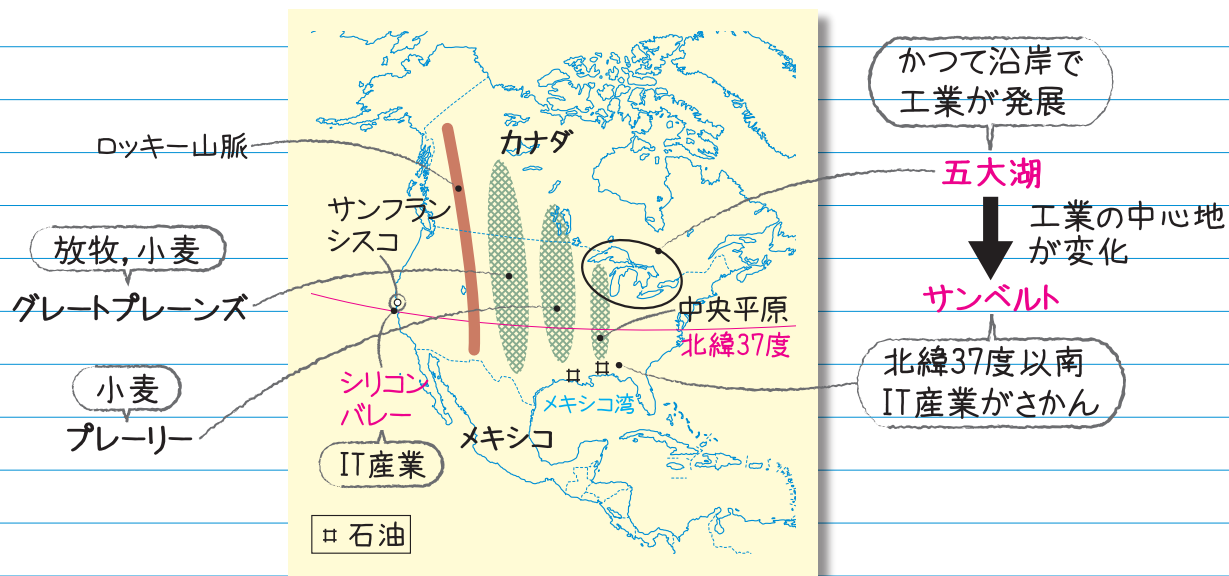
# アフリカ州

## ■自然と産業



# 北アメリカ州

## ■自然と産業



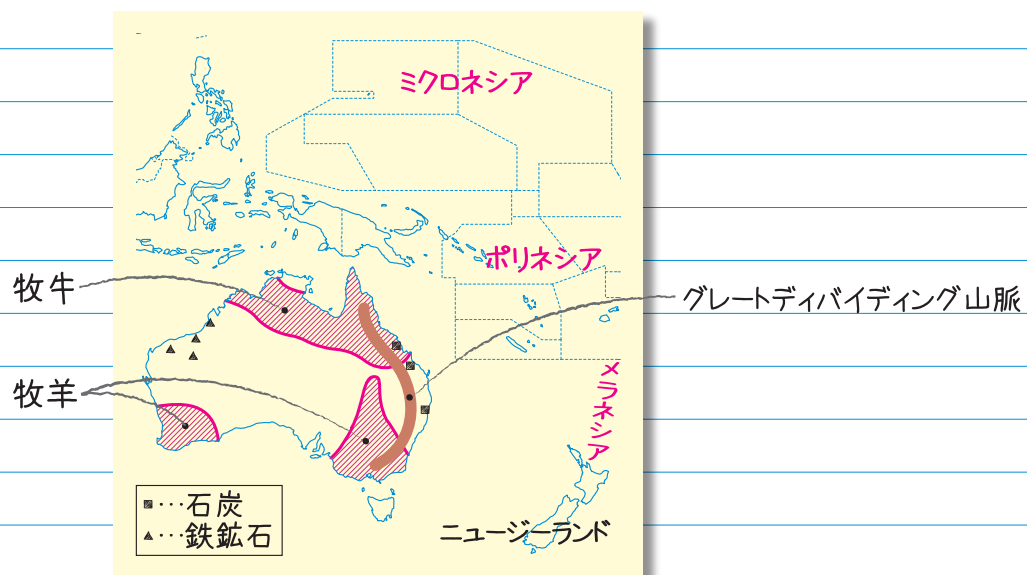
# 南アメリカ州

## ■自然と産業



# オセアニア州

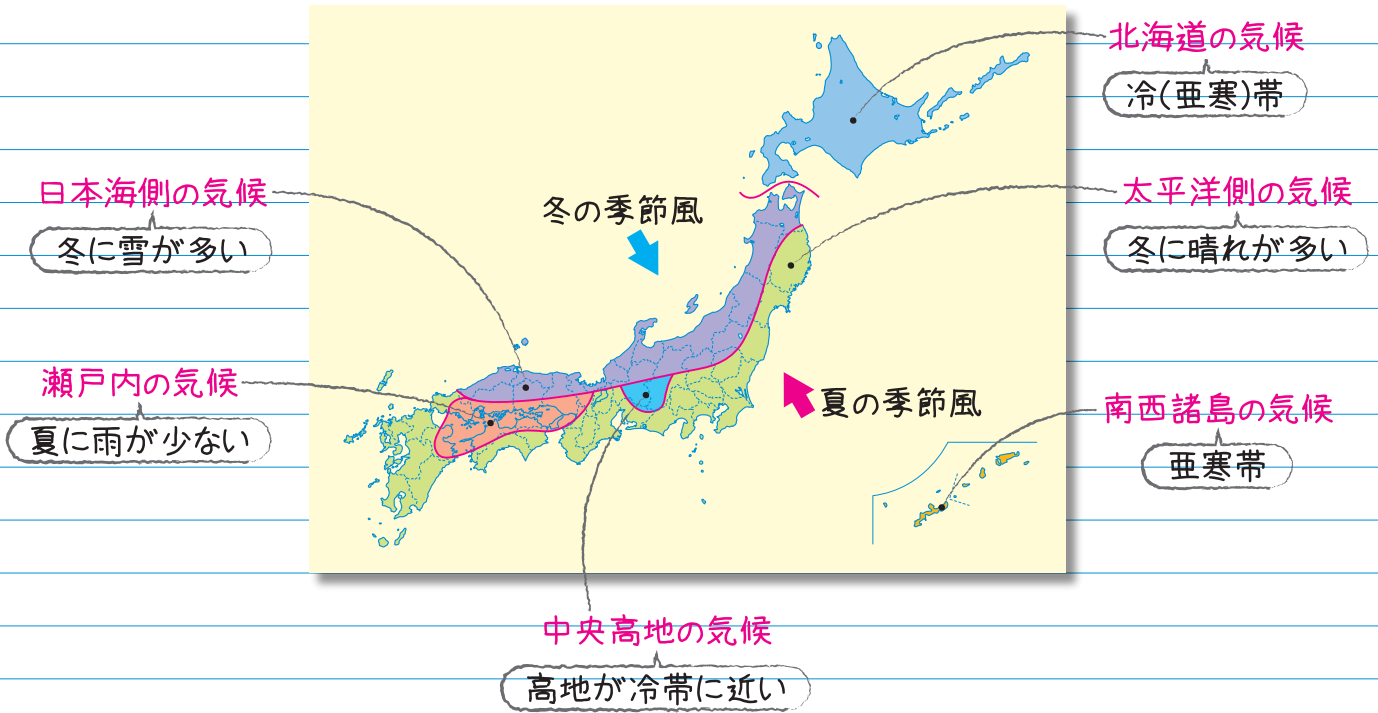
## ■自然と産業





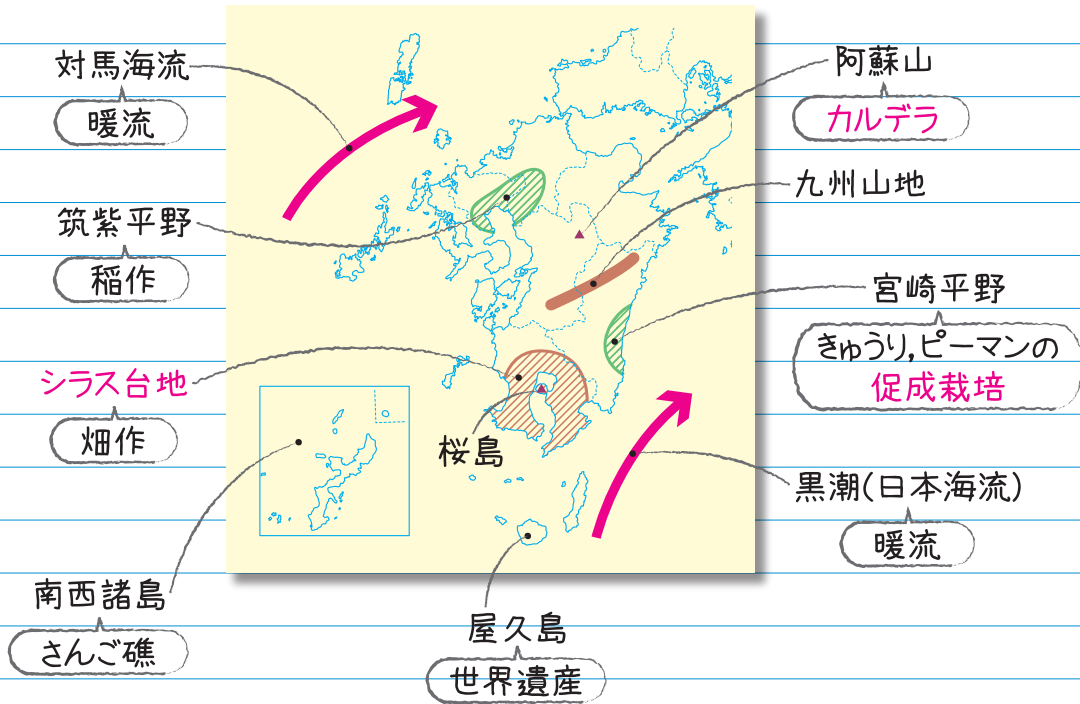
# 日本の気候

## ■気候区分



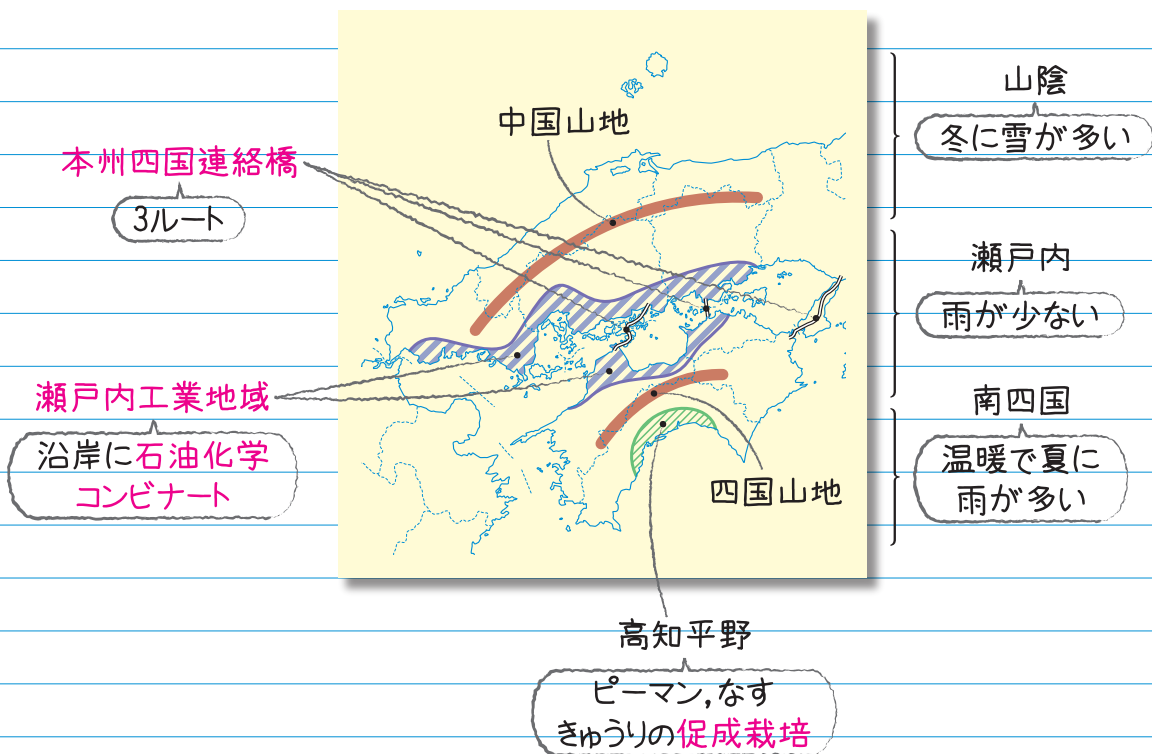
# 九州地方

## ■自然と農業



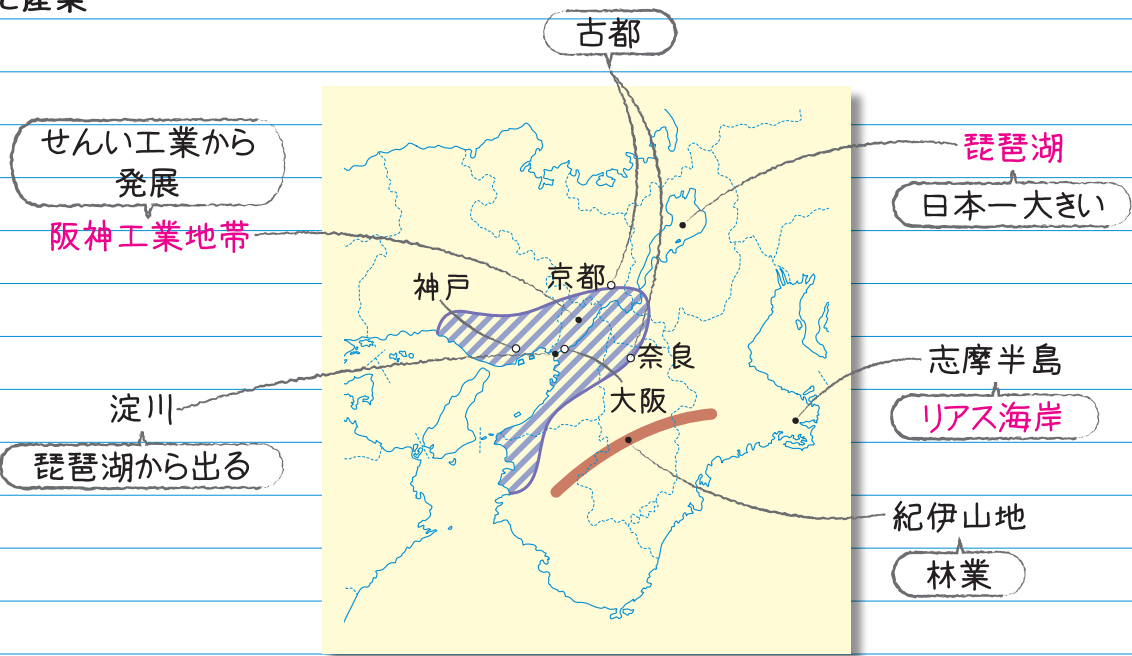
# 中国・四国地方

## ■自然と産業, 交通



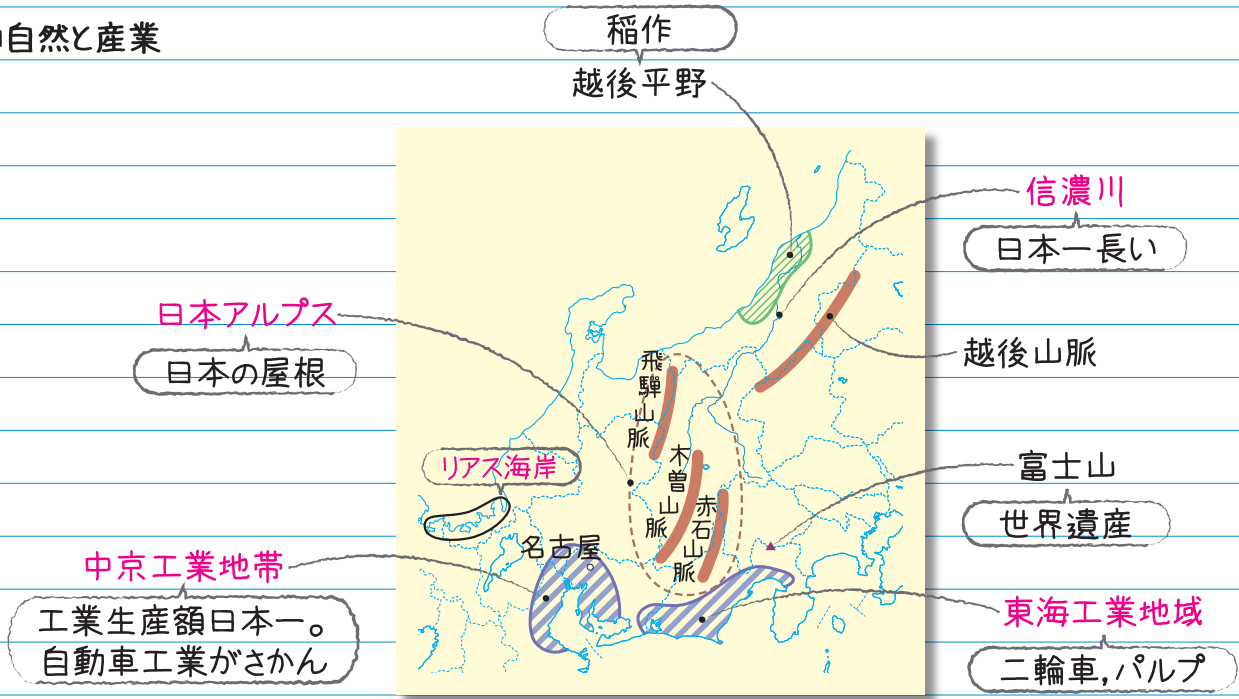
# 近畿地方

## ■自然と産業



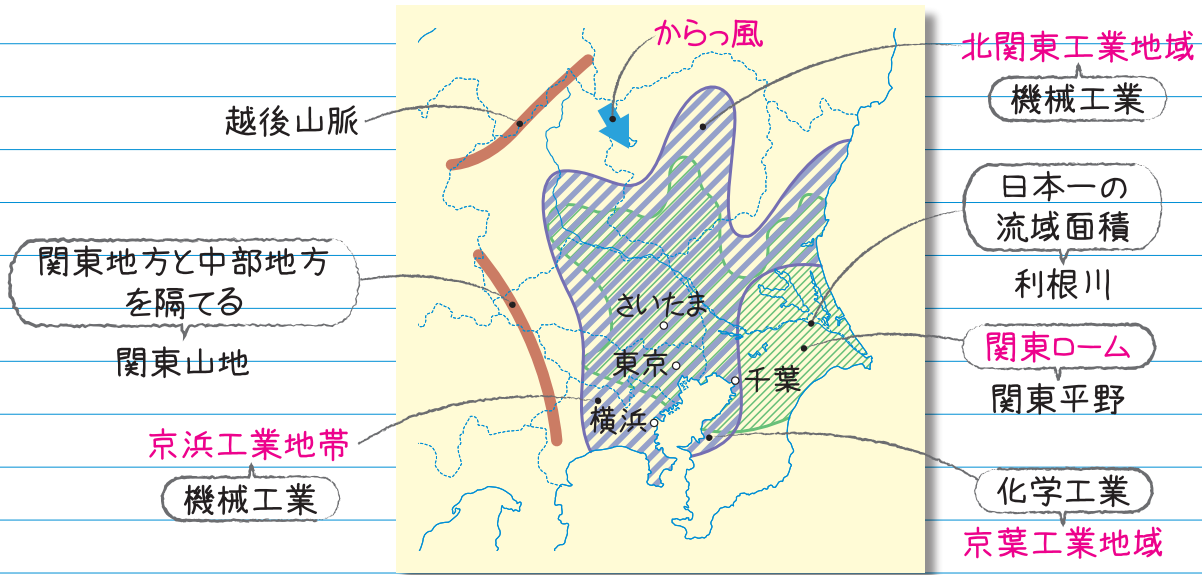
# 中部地方

## ■自然と産業



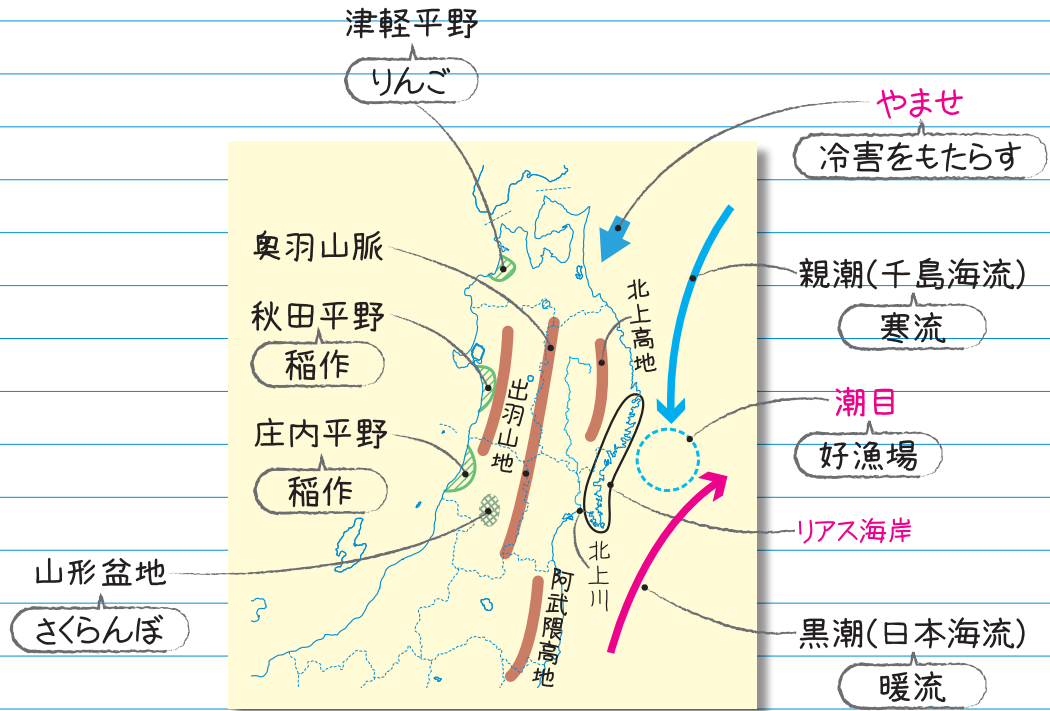
# 関東地方

## ■自然と工業



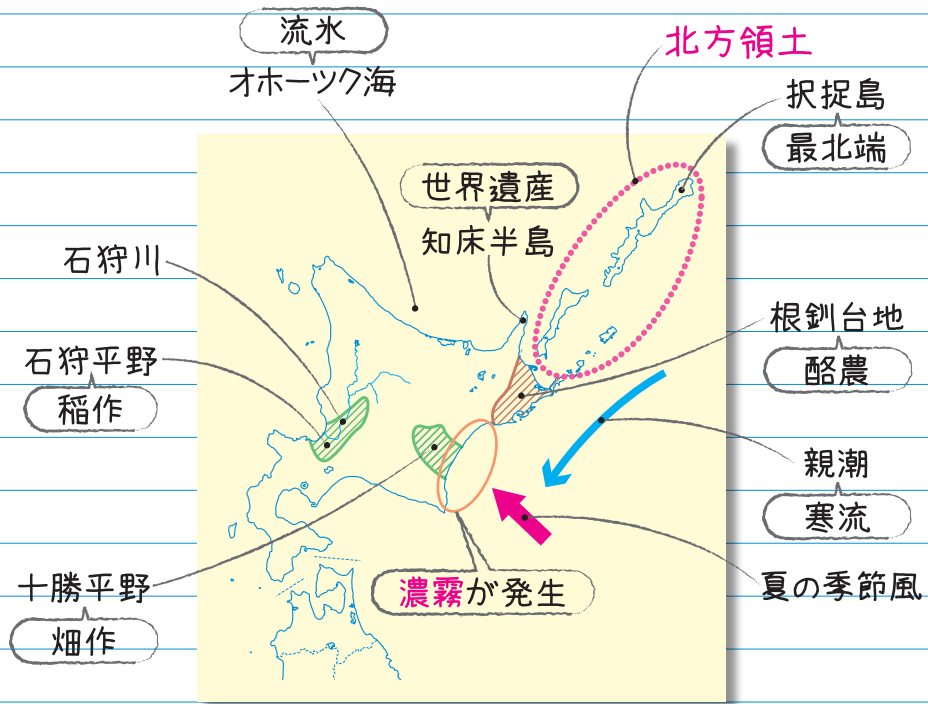
# 東北地方

## ■自然と農業



# 北海道地方

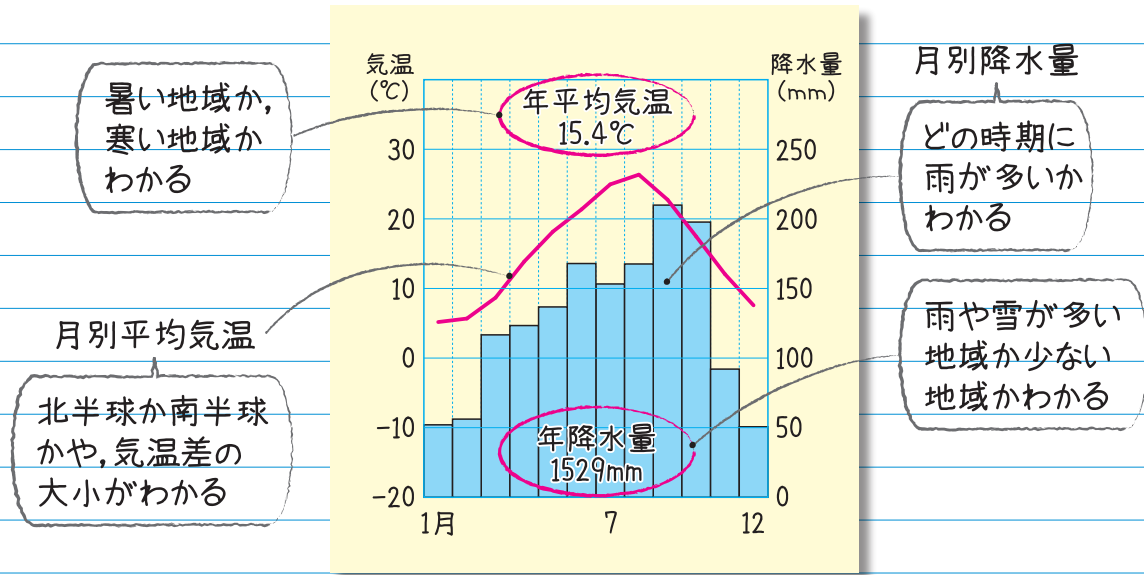
## ■自然と農業





# 雨温図

## ■東京の雨温図



# 人口ピラミッド

## ■1935年の日本

